

Gaillarde-Moye

Grand Couart

La Curia

Ruisseau de La

Sous La Montagne

La Mignote

Us D'ain

Les Grands Pres

Saint-Sauveur

La Chapelle

Pied d'Arche

Le Buisson

Les Ours

La Croisard

Landes

Le Carri

La Grotte

Les Buis

Les Buis

Sir Lin

Virgny - Gaud

Moulin

Sous La Montagne

La Vie Du Moulin

Nivernais

Fort Le Blanc

Sous La Montagne

La Rancroisard

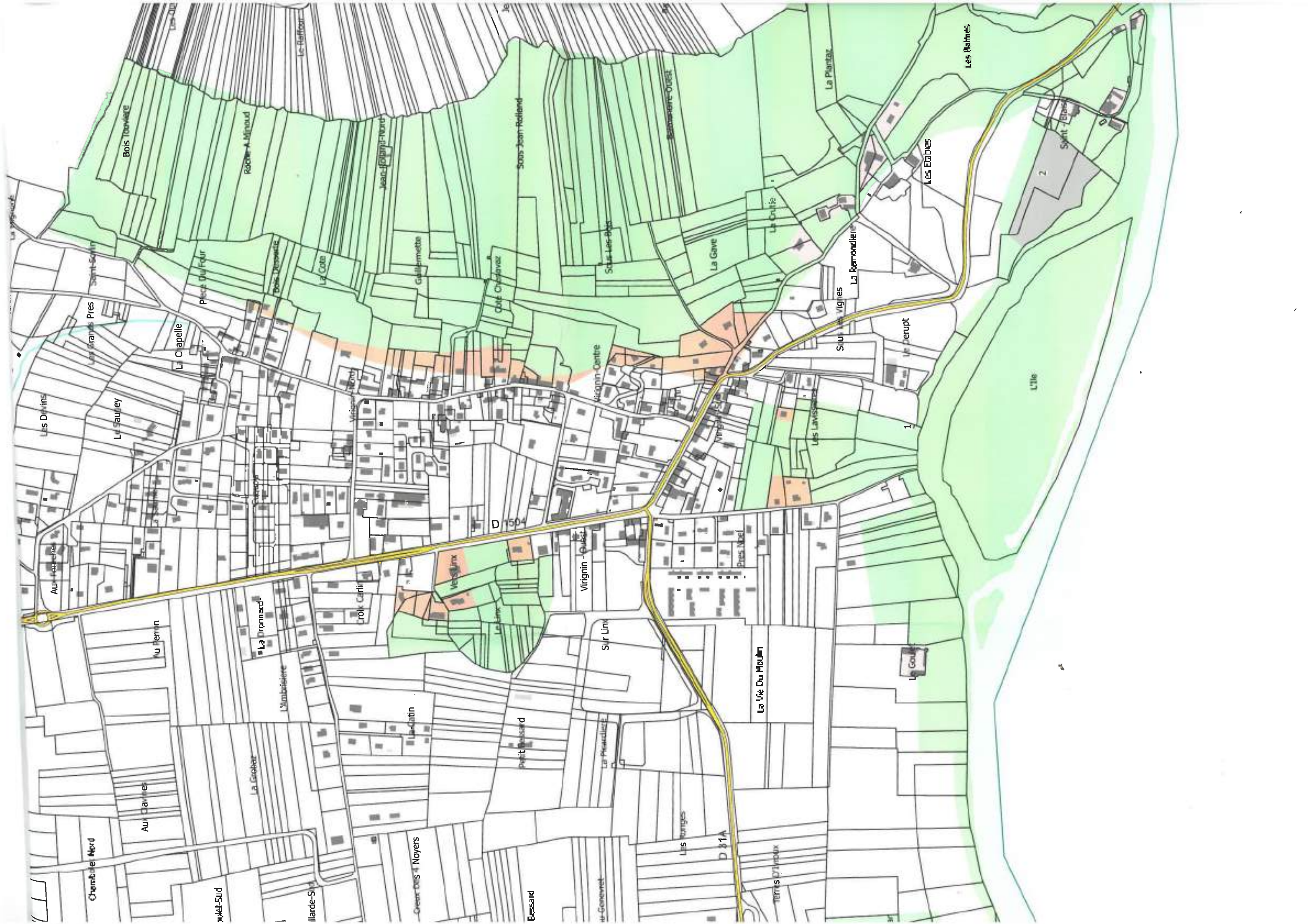
Le Moulin

Sous La Montagne

Les Buis

Fort De Pierre Chaud

D 1504



Les Divins

La Sauley

La Chapelle

Au Four

Au Fernin

La Trompaz

Croix Carlin

D 1504

Virignin - Ouest

Sir Linx

La Vie Du Moulin

Chambelle Nord

Au Clavier

Chambelle Sud

La Grobat

L'umbrière

Harde-Sud

La-Catin

Grand Bois 4 Noyers

Bessard

La-Presclaire

de-Cenevet

Les Ranges

D 41A

Terres d'Yvoux

Les Grands Pres

Petit Du Four

Rocher A Mignoud

Jean-Polans-Nord

Cote Cratavez

St-Jean-Richard

Virignin - Centre

St-Jean-Bas

La Gave

La Plantaz

St-Jean-Vignes

La Remondière

1

Le Perupt

La Gou

Les Eglises

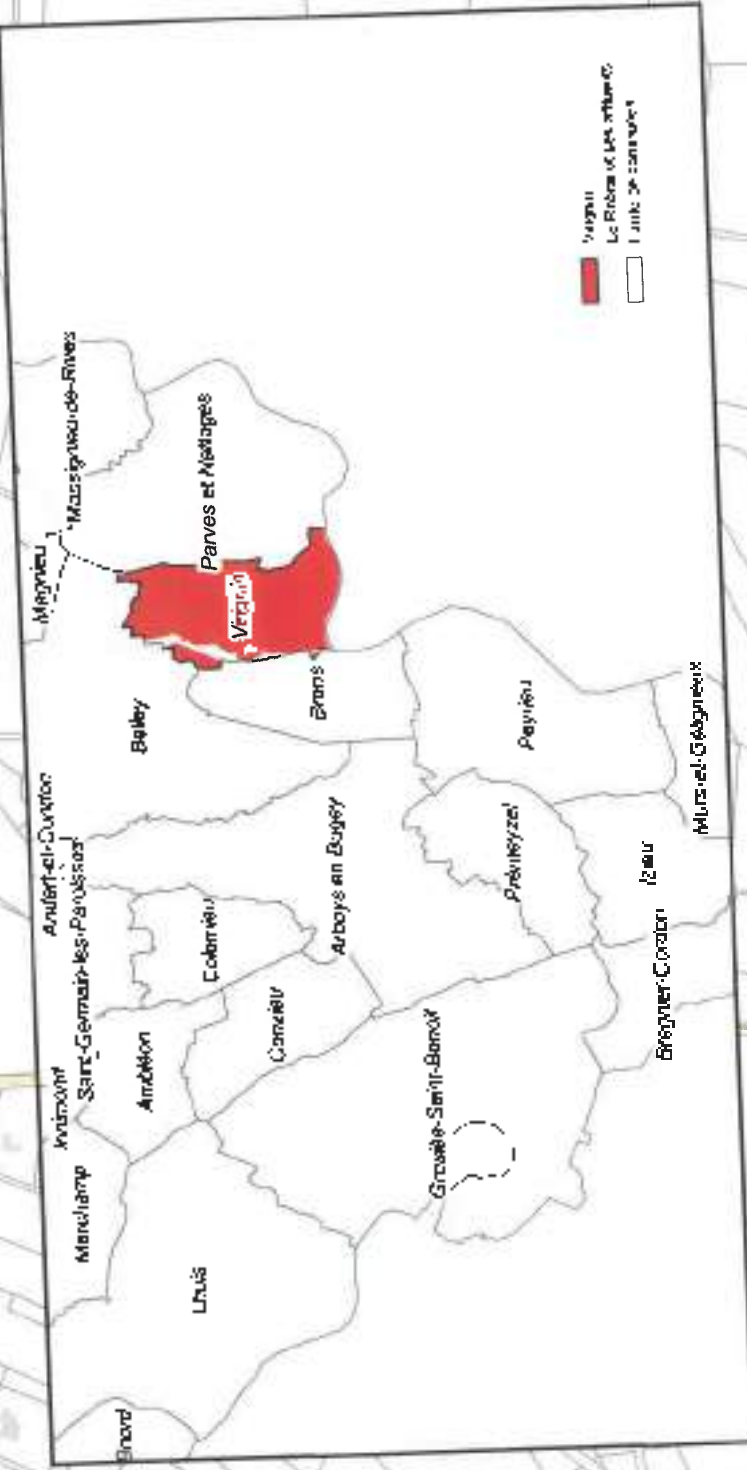
Les Raimés

L'Ille

2

Saint-Bros

COMU - 2017 - mars, mai, 2017
 P-nd cartographique
 © IGN - Brest
 © IGN - Brest
 © IGN - Brest



REPÈRE	DESIGNATION	ADRESSE	ALEA
1	Station de relevage	Le Derrug	
2	STEP	Saint Blaise	

et de l'aléa chutes de rochers

Commune de Virignin

Vu pour rester annexé
à notre arrêté de ce jour,
Bourg-en-Bresse, le 30 avril 2020

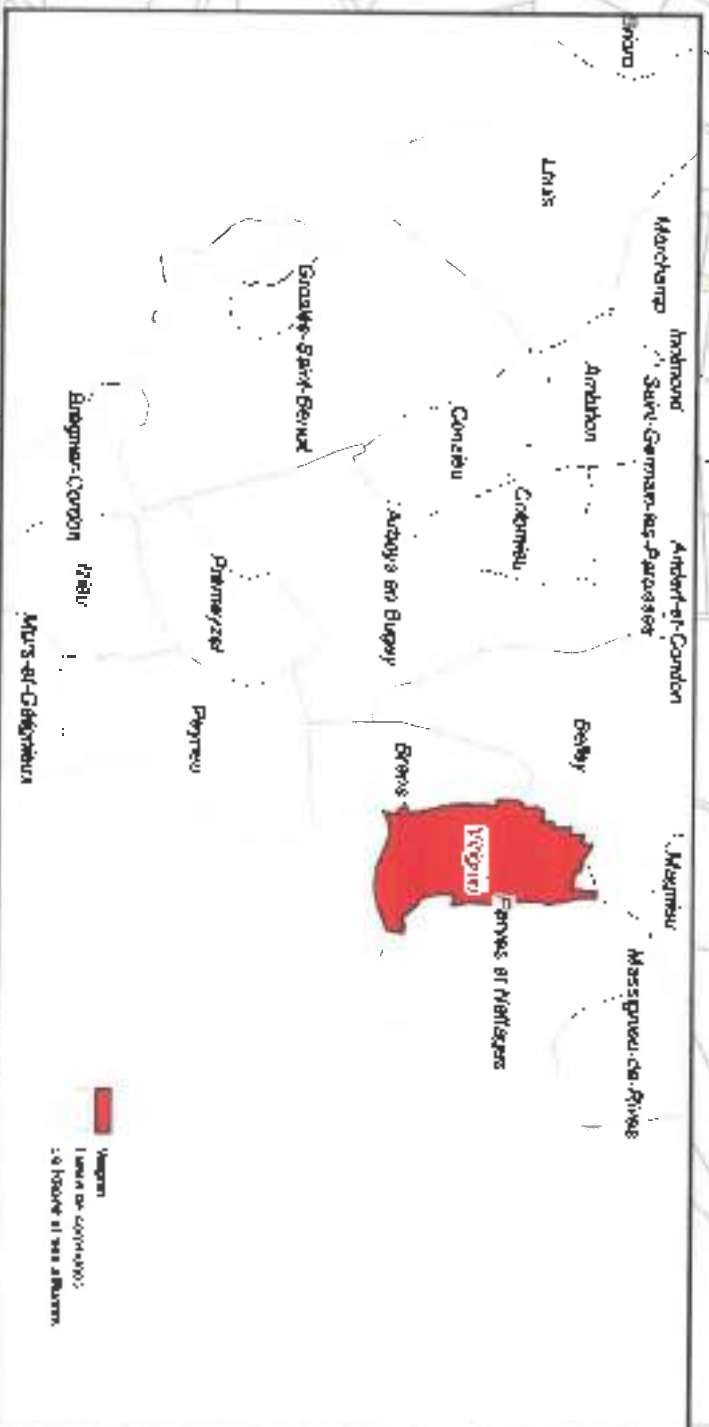
Le Préfet
Signé : Arnaud Cochet



Prescrit le 21 décembre 2017

Mis à l'enquête publique du 21 octobre 2019
au 24 novembre 2019

Approuvé le 30 avril 2020



PROJ. : S. JAFFET - mai - juin 2020
Fichier SIG : VIRIGNIN - 2017 - 2018
© IGN - Brest
Sources : Banque de Données - DDT de l'Ain
Unité Projection : SRS

Aléa inondation du Rhône

- Aléa fort
- Aléa modéré
- Aléa exceptionnel
- Droite de projection PK du Rhône
- Zone d'application de la cote du Furans et du canal de fuite

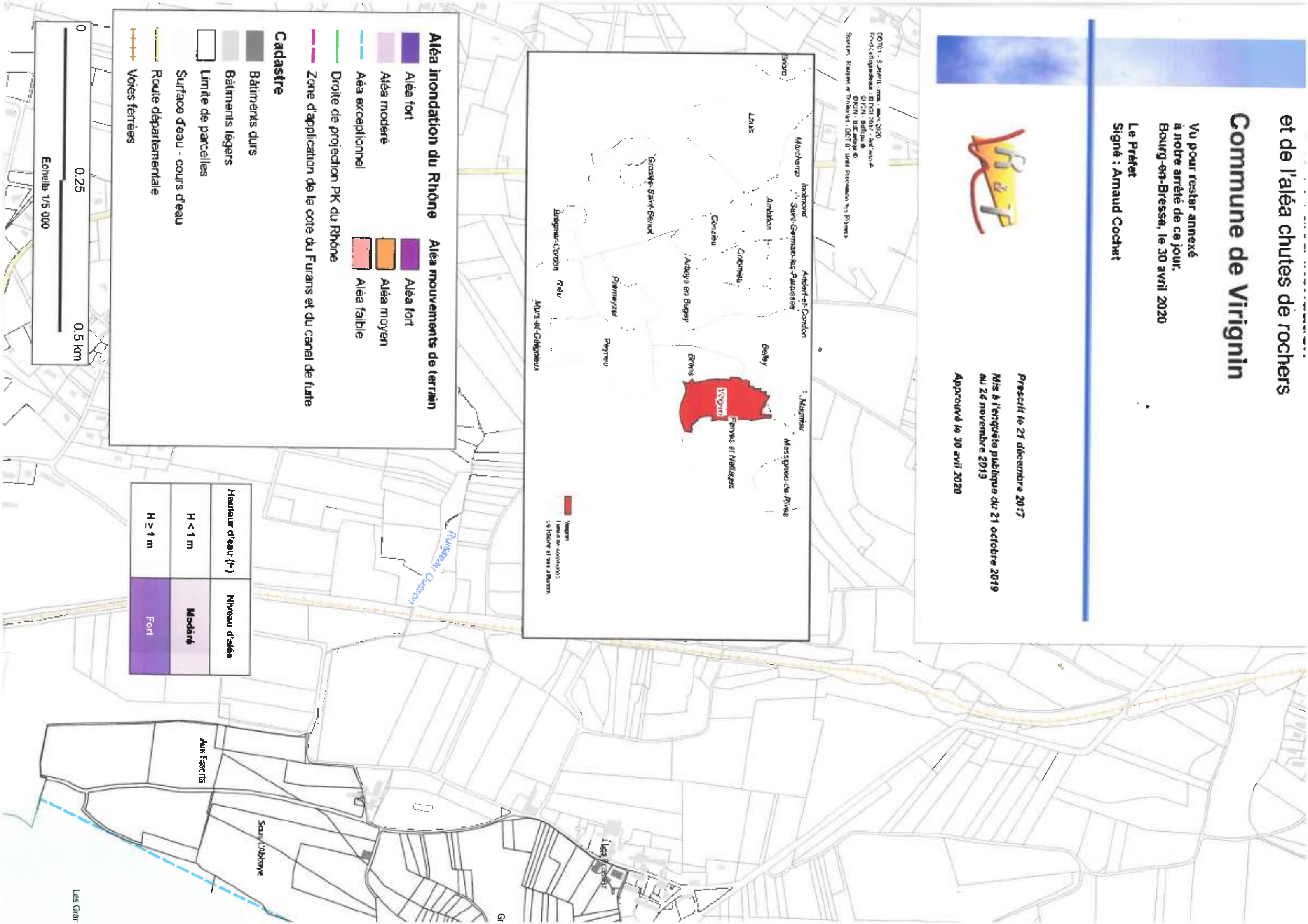
Cadastre

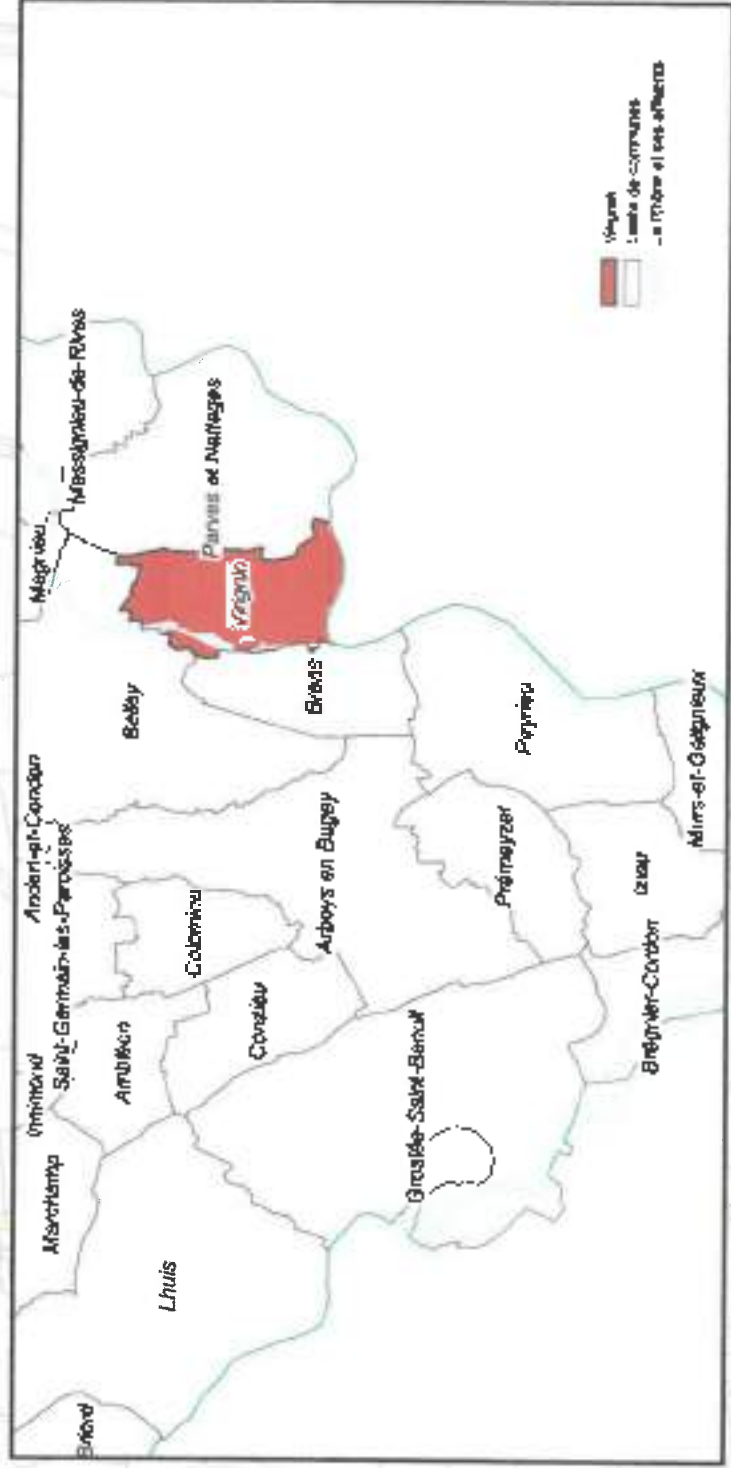
- Bâtiments durs
- Bâtiments légers
- Limite de parcelles
- Surface d'eau - cours d'eau
- Route départementale
- Voies ferrées

Aléa mouvements de terrain

- Aléa fort
- Aléa moyen
- Aléa faible

Hauteur d'eau (H)	Niveau d'aléa
H < 1 m	Modéré
H ≥ 1 m	Fort





Zonage Inondation

- RM - zone rouge
- B1 - zone bleue
- B2 - zone bleue
- Ombre de projection PK du Rhône
- Délimitation PK du Fumans et du canal de l'Ille

Zonage mouvement de terrain

- Rp - Zone rouge exposée au risque de chutes de blocs
- Bp - Zone bleue exposée au risque de chutes de blocs

Cadastre

- Bâtiments durs
- Bâtiments légers
- Limites de parcelles

Autres symboles :

- Route départementale
- Voies ferrées
- Statuts en eau, cours d'eau

